ΕΦΗΜΕΡΙΣ ΤΗΣ ΚΥΒΕΡΝΗΣΕΩΣ
ΤΗΣ ΕΛΛΗΝΙΚΗΣ ΔΗΜΟΚΡΑΤΙΑΣ

ΕΝ ΑΘΗΝΑΙΣ ΤΗι 20 ΟΚΤΩΒΡΙΟΥ 1978 | ΤΕΥΧΟΣ ΤΕΤΑΡΤΟΝ | ΑΡΙΘΜΟΣ ΦΥΛΛΟΥ 544

ΠΕΡΙΕΧΟΜΕΝΑ

ΑΠΑΛΛΟΤΡΙΩΣΕΙΣ

ΑΠΟΦΑΣΕΙΣ

Περὶ βεβαιώσεως τῆς αὐτοδικαίας ἀνακλήσεως τῆς ἀπαλλοτριώσεως, ποὺ κηρύχθηκε δυνάμει τῆς κοινῆς ἀποφάσεως ἀριθ. Α. 29962/8612/8.1.1976 τῶν Ὑπουργῶν Προεδρίας τῆς Κυβερνήσεως καὶ Οἰκονομικῶν στὴν περιοχὴ «ΠΟΡΤΟ ΚΟΥΦΟ» τοῦ Νομοῦ Χαλκιδικῆς ὑπὲρ τοῦ Ἑλληνικοῦ Ὀργανισμοῦ Τουρισμοῦ. 1

Περὶ μερικῆς ἀνακλήσεως τῆς ἀπαλλοτριώσεως ποὺ κηρύχθηκε δυνάμει τῆς Δ. 14003/21.12.67 κοινῆς ἀποφάσεως τῶν Ὑπουργῶν Οἰκονομικῶν καὶ Δημ. Ἔργων. 2

ΠΟΛΕΟΔΟΜΙΑ

ΔΙΑΤΑΓΜΑΤΑ

Περὶ καθορισμοῦ ζωνῶν ρυθμίσεως καὶ προστασίας τῆς περιοχῆς τοῦ ὄρους Ὑμηττοῦ. 3

Περὶ τροποποιήσεως τοῦ ρυμοτομικοῦ σχεδίου Ἀθηνῶν εἰς τὴν περιοχὴν Προμπονᾶ. 4

ΑΠΟΦΑΣΕΙΣ

Περὶ χαρακτηρισμοῦ ὁδοῦ ἐντὸς τοῦ οἰκισμοῦ Κοινότητας Μουλκίου Ν. Κορινθίας, ὡς Κοινοτικῆς. 5

Περὶ χαρακτηρισμοῦ ἰδιωτικῆς ὁδοῦ ὡς Κοινοτικῆς, ποὺ βρίσκεται στὸν οἰκισμὸ Ἁγιανιώτικα Ν. Κορίνθου. ... 6

ΑΝΑΚΟΙΝΩΣΕΙΣ

Περὶ ἐπισπεύσεως ἀπὸ τὸ Δημόσιο τῆς διανοίξεως τῆς ὁδοῦ Ἀμφιθέας κατὰ τὴ συμβολή της μὲ τὴ Λεωφόρο Ὑμηττοῦ καὶ ἀνασύνταξη τῆς σχετικῆς πράξεως ἀναλογισμοῦ ἀριθ. 40/1977. 7

Περὶ εἰδοποιήσεως τῆς γενομένης καταθέσεως ἀποζημιώσεως λόγῳ προσκυρώσεως τμημάτων οἰκοπέδων καὶ λόγῳ ρυμοτομίας εἰς τὸ Ἀμαρούσιον Ἀττικῆς. 8

ΑΠΑΛΛΟΤΡΙΩΣΕΙΣ

ΑΠΟΦΑΣΕΙΣ

Ἀριθ. Π. 4058/808 (1)

Περὶ βεβαιώσεως τῆς αὐτοδικαίας ἀνακλήσεως τῆς ἀπαλλοτριώσεως, ποὺ κηρύχθηκε δυνάμει τῆς κοινῆς ἀποφάσεως ἀριθ. Α. 29962/8612/8.1.1976 τῶν Ὑπουργῶν Προεδρίας τῆς Κυβερνήσεως καὶ Οἰκονομικῶν στὴν περιοχὴ «ΠΟΡΤΟ ΚΟΥΦΟ» τοῦ Νομοῦ Χαλκιδικῆς ὑπὲρ τοῦ Ἑλληνικοῦ Ὀργανισμοῦ Τουρισμοῦ.

ΟΙ ΥΠΟΥΡΓΟΙ
ΠΡΟΕΔΡΙΑΣ ΚΥΒΕΡΝΗΣΕΩΣ ΚΑΙ ΟΙΚΟΝΟΜΙΚΩΝ

Ἔχοντας ὑπόψη:

1. Τὶς διατάξεις τοῦ ἄρθρου 11, τοῦ Ν.Δ. 797/1971 «περὶ ἀναγκαστικῶν ἀπαλλοτριώσεων».

2. Τὴν κοινή μας ἀπόφαση ἀριθ. Α. 29962/8642/8.4.76 «περὶ ἀναγκαστικῆς ἀπαλλοτριώσεως ἐκτάσεως εἰς περιοχὴν «ΠΟΡΤΟ ΚΟΥΦΟ» Νομοῦ Χαλκιδικῆς, ὑπὲρ καὶ δαπάναις τοῦ ΕΟΤ».

3. Τὸ γεγονὸς ὅτι, ἡ ἀπαλλοτρίωση αὐτὴ ἀνακλήθηκε αὐτοδικαίως γιὰ ὁρισμένη ἔκταση, λόγῳ μὴ συντελέσεώς της γιὰ τὴν ἔκταση αὐτή, βεβαιώνουμε:

Ὅτι ἡ ἀπαλλοτρίωση ποὺ κηρύχθηκε δυνάμει τῆς ἀποφάσεώς μας ἀριθ. Α. 29962/8612/8.1.1976 στὴν περιοχὴ «ΠΟΡΤΟ ΚΟΥΦΟ» τοῦ Νομοῦ Χαλκιδικῆς γιὰ τουριστικὴ ἀξιοποίηση, ἀνακλήθηκε αὐτοδικαίως γιὰ τὰ ἀκίνητα, ποὺ ἀπεικονίζονται μὲ τοὺς ἀριθμοὺς 6,8,9,11,12,13,14,15,50, 51,52,55,56,59,60,61,62,63,64,65,66,67,88,91,110,111 καὶ 112 στὰ κτηματολογικὰ διαγράμματα ἀριθ. 911/3/37.031/8.3.1978 καὶ 911/4/37032/8.3.1978 τοῦ Ἑλληνικοῦ Ὀργανισμοῦ Τουρισμοῦ καὶ στὸν ἀντίστοιχο κτηματολογικὸ πίνακα, ὁριστικὰ θεωρημένα ἀπὸ 15.3.1978, ἀπὸ τὸ Διευθυντὴ τοῦ ΕΟΤ Σ. Ντεγιάννη.

Ἡ ἀπόφαση αὐτὴ νὰ δημοσιευθεῖ στὴν Ἐφημερίδα τῆς Κυβερνήσεως.

Ἀθῆναι, 30 Σεπτεμβρίου 1978

ΟΙ ΥΠΟΥΡΓΟΙ

ΠΡΟΕΔΡΙΑΣ ΚΥΒΕΡΝΗΣΕΩΣ — ΥΦΥΠΟΥΡΓΟΣ ΟΙΚΟΝΟΜΙΚΩΝ

ΚΩΝΣΤ. ΣΤΕΦΑΝΟΠΟΥΛΟΣ — **ΠΑΝΑΓΙΩΤΗΣ ΜΠΟΚΟΒΟΣ**

Ἀριθ. Ρ. 962/3527 (2)

Περὶ μερικῆς ἀνακλήσεως τῆς ἀπαλλοτριώσεως ποὺ κηρύχθηκε δυνάμει τῆς Δ. 14003/21.12.67 κοινῆς ἀποφάσεως τῶν Ὑπουργῶν Οἰκονομικῶν καὶ Δημ. Ἔργων.

ΟΙ ΥΠΟΥΡΓΟΙ
ΟΙΚΟΝΟΜΙΚΩΝ ΚΑΙ ΔΗΜΟΣΙΩΝ ΕΡΓΩΝ

Ἔχοντας ὑπόψη:

1. Τὶς διατάξεις τοῦ ἄρθρου 2α τοῦ Α.Ν. 1731/1939 «περὶ ἀναγκαστικῶν ἀπαλλοτριώσεων».

2. Τὴ Δ. 14003/21.12.67 (ΦΕΚ 3/13.1.68 τ. Δ') κοινὴ ἀπόφασή μας, μὲ τὴν ὁποία κηρύχθηκε ἀναγκαστικὴ ἀπαλλοτρίωση ἀκινήτων γιὰ τὴν κατασκευὴ τῆς Ἐθνικῆς ὁδοῦ Πλατάνου — Χανίων — Ἡρακλείου — Σητείας.

3. Τὴν Π. 3043/1362/8.5.1978 ἀπόφασή μας «περὶ καθορισμοῦ ἐπιστρεπτέας ἀποζημιώσεως στὸ Δημόσιο γιὰ τὴν ἀνάκληση τῆς ἀπαλλοτριώσεως».

4. Τὸ ἀντίγραφο τοῦ τριπλοτύπου εἰσπράξεως τοῦ Δημοσίου Ταμείου Ρεθύμνης μὲ ἡμερομηνία 31.7.78, ἀπὸ τὸ ὁποῖο προκύπτει ὅτι ὁ Κων/νος Νικ. Τσίγκος ἐπέστρεψε ἐμπροθέσμως στὸ Δημόσιο τὸ ποσὸ τῆς ἀποζημιώσεως ποὺ καθορίστηκε μὲ τὴν Π. 3043/1362/8.5.1978 ἀπόφασή μας γιὰ τὸ μὲ αὔξοντα ἀριθμὸ 114 ἀκίνητό του, ἀποφασίζουμε:

Ἀνακαλοῦμε μερικῶς τὴν ἀναγκαστικὴ ἀπαλλοτρίωση, ποὺ κηρύχθηκε δυνάμει τῆς Δ. 14003/21.12.1967 (ΦΕΚ 3/31.1.1968 τ. Δ') κοινῆς ὑπουργικῆς ἀποφάσεως γιὰ τὴν κατασκευὴ τῆς Ἐθνικῆς ὁδοῦ Πλατάνου — Χανίων — Ἡρακλείου — Σητείας καὶ συγκεκριμένα μόνο γιὰ τὸ 114 ἀκίνητο, συνολικῆς ἐκτάσεως 2190 τ.μ., ποὺ φαίνεται στὸ θεωρημένο ἀπὸ τὸν προϊστάμενο τῆς 2ας ΥΕΚΕ Ἡρακλείου στὶς 6.10.1977 κτηματολογικὸ διάγραμμα καὶ στὸν μὲ τὴν αὐτὴ ἡμερομηνία κτηματολογικὸ πίνακα, γιατὶ δὲν πρόκειται ἡ ἔκταση αὐτὴ νὰ χρησιμοποιηθεῖ γιὰ τὸν σκοπὸ ποὺ ἀπαλλοτριώθηκε.

Ἡ ἀπόφαση αὐτὴ νὰ δημοσιευθεῖ στὴν Ἐφημερίδα τῆς Κυβερνήσεως.

Ἀθῆναι, 4 Ὀκτωβρίου 1978

ΟΙ ΥΠΟΥΡΓΟΙ

ΥΦΥΠΟΥΡΓΟΣ ΟΙΚΟΝΟΜΙΚΩΝ — ΔΗΜΟΣΙΩΝ ΕΡΓΩΝ

ΠΑΝΑΓΙΩΤΗΣ ΜΠΟΚΟΒΟΣ — ΝΙΚΟΛΑΟΣ ΖΑΡΝΤΙΝΙΔΗΣ

ΠΟΛΕΟΔΟΜΙΑ

ΔΙΑΤΑΓΜΑΤΑ

(3)

Περὶ καθορισμοῦ ζωνῶν ρυθμίσεως καὶ προστασίας τῆς περιοχῆς τοῦ ὄρους Ὑμηττοῦ.

Ο ΠΡΟΕΔΡΟΣ
ΤΗΣ ΕΛΛΗΝΙΚΗΣ ΔΗΜΟΚΡΑΤΙΑΣ

Ἔχοντες ὑπ' ὄψει τὰς διατάξεις τοῦ ἀπὸ 17 Ἰουλίου 1923 Ν. Δ/τος, «περὶ σχεδίων πόλεων κλπ.», ὡς μεταγενεστέρως ἐτροποποιήθησαν καὶ συνεπληρώθησαν καὶ εἰδικώτερον τῶν ἄρθρων 9, 11, 14 καὶ 17 αὐτοῦ, τοῦ ἀπὸ 23.10.1928 Π. Δ/τος «περὶ καθορισμοῦ τῶν ὁρίων καὶ περιορισμῶν δομήσεως τῆς ἐντὸς καὶ ἐκτὸς τῆς ζώνης τῶν πόλεων κλπ., τοῦ Κράτους ἀνεγέρσεως οἰκοδομῶν» (ΦΕΚ 231/Α), ὡς ἐτροποποιήθη μεταγενεστέρως καὶ εἰδικώτερον τῶν ἄρθρων 1 καὶ 5 αὐτοῦ, καὶ ἰδόντες τὴν ὑπ' ἀριθ. ΕΔ2/α/04/59/Φ.Θ.2.1.1/29.3.1978 ἀπόφασιν «περὶ μεταβιβάσεως ἁρμοδιοτήτων τοῦ Ὑπουργοῦ Δημοσίων Ἔργων εἰς τὸν Ὑφυπουργὸν τοῦ αὐτοῦ Ὑπουργείου» (ΦΕΚ 282/Β), τὰς ὑπ' ἀριθ. 94/1976 καὶ 114/1976 πράξεις τοῦ Δημοτικοῦ Συμβουλίου Γλυφάδας, τὴν ὑπ' ἀριθ. 92/1976 πρᾶξιν τοῦ Δημοτικοῦ Συμβουλίου Ἀργυρουπόλεως, τὰς ὑπ' ἀριθ. 200/1976 καὶ 247/1976 πράξεις τοῦ Δημοτικοῦ Συμβουλίου Ἡλιουπόλεως, τὴν ὑπ' ἀριθ. 165/1976 πρᾶξιν τοῦ Δημοτικοῦ Συμβουλίου Ὑμηττοῦ, τὴν ὑπ' ἀριθ. 384/1976 πρᾶξιν τοῦ Δημοτικοῦ Συμβουλίου Βύρωνος, τὴν ὑπ' ἀριθ. 112/1976 πρᾶξιν τοῦ Δημοτικοῦ Συμβουλίου Καισαριανῆς, τὰς ὑπ' ἀριθ. 146/1976 καὶ 147/1976 πράξεις τοῦ Δημοτικοῦ Συμβουλίου Χολαργοῦ, τὴν ὑπ' ἀριθ. 195/1976 πρᾶξιν τοῦ Δημοτικοῦ Συμβουλίου Κρωπίας, τὴν ὑπ' ἀριθ. 129/1976 πρᾶξιν τοῦ Δημοτικοῦ Συμβουλίου Παιανίας, τὴν ὑπ' ἀριθ. 56/1976 πρᾶξιν τοῦ Κοινοτικοῦ Συμβουλίου Βάρης, τὴν ὑπ' ἀριθ. 142/1976 πρᾶξιν τοῦ Κοινοτικοῦ Συμβουλίου Βούλας, τὰς ὑπ' ἀριθ. 50/1976 καὶ 58/1976 πράξεις τοῦ Κοινοτικοῦ Συμβουλίου Παπάγου, τὰς ὑπ' ἀριθ. 632/1977 καὶ 1403/1977 γνωμοδοτήσεις τοῦ Συμβουλίου Δημοσίων Ἔργων (Τμῆμα Μελετῶν), ὡς καὶ τὴν ὑπ' ἀριθ. 671/1978 γνωμοδότησιν τοῦ Συμβουλίου τῆς Ἐπικρατείας, προτάσει τοῦ ἐπὶ τῶν Δημοσίων Ἔργων Ὑφυπουργοῦ, ἀποφασίσαμεν:

Ἄρθρον 1.

Καθορίζονται ζῶναι Α καὶ Β ρυθμίσεως καὶ προστασίας τῆς περιοχῆς τοῦ ὄρους Ὑμηττοῦ, ὡς κάτωθι:

1. Ζώνη Α.

Αὕτη εἶναι ἡ ὀρεινὴ περιοχὴ τοῦ ὄρους Ὑμηττοῦ ἡ περικλειομένη διὰ πολυγωνικῆς συνεχοῦς γραμμῆς, ὡς ἐμφαίνεται εἰς τὰ ὑπὸ τοῦ Γενικοῦ Διευθυντοῦ Οἰκισμοῦ τεθεωρημένα διὰ τῆς ὑπ' ἀριθ. Γ. 23620/1978 πράξεως αὐτοῦ τρία (3) σχετικὰ πρωτότυπα διαγράμματα ὑπὸ κλίμακα 1 : 20.000, τῶν ὁποίων συνοπτικὰ ἀντίτυπα δημοσιεύονται μετὰ τοῦ παρόντος.

2. Ζώνη Β.

Αὕτη εἶναι ἡ γύρωθεν τῆς ζώνης Α περιοχὴ τοῦ ὄρους Ὑμηττοῦ ἡ περικλειομένη διὰ διακεκαμμένης γραμμῆς, ὡς ἐμφαίνεται εἰς τὰ αὐτὰ ὡς ἄνω διαγράμματα.

3. Τὰ ὅρια τῆς ὡς ἄνω ζώνης Α προσδιορίζονται εἰς τὸν κάτωθι πίνακα μὲ τὰς συντεταγμένας (Χ, Ψ) τῶν κορυφῶν Α1 ἕως Α64 τῆς πολυγωνικῆς συνεχοῦς γραμμῆς.

Α	Χ	Ψ	(Κέντρον φύλλου Χάρτου)
Α 1	— 15.430	10.175	(φ=37° 45' λ=0° 15',
Α 2	— 15.025	10.680	Ἀθῆναι—Κορωπίον
Α 3	— 14.720	10.290	» »
Α 4	— 14.195	10.500	» »
Α 5	— 14.170	11.260	» »
Α 6	— 13.040	12.660	» »
Α 7	— 13.040	13470	» »
Α 8	— 12.110	13.635	» »
Α 9	— 10.720	13.690	» »
Α10	— 9.260	13950	» »
Α11	— 9.260	14.340	» »
Α12	— 8.445	15.060	» »
Α13	— 7.870	15.250	» »
Α14	— 7.920	15.660	» »
Α15	— 8.790	15.900	» »
Α16	— 8.660	15.570	» »
Α17	— 9.000	15.560	» »
Α18	— 9.150	15.580	» »
Α19	— 9.840	15.800	» »
Α20	— 10.315	16.300	» »
Α21	— 10.740	16.230	» »
Α22	— 11.285	16.435	» »
Α23	— 12.020	16.030	» »
Α24	— 12.840	16.590	» »
Α25	— 12.925	17.960	» »
Α26	— 11.530	21.590	» »
Α27	— 11.670	22.985	» »
Α28	— 11.565	23.070	» »
Α29	— 11.490	24.690	» »
Α30	— 11.250	25.030	» »
Α31	— 11.200	25.030	» »
Α32	— 11.130	25.505	» »
Α33	— 11.290	26.490	» »
Α34	— 11.450	27.150	» »

	X	Ψ	(Κέντρον φύλλου Χάρτου)
A35	— 11.340	—27.770	(φ=38° 15° λ'=0° 15')
A36	— 11.150	—27.640	Κηφισιά
A37	— 10.870	—27.740	»
A38	— 10.835	—27.560	»
A39	— 11.040	—27.140	»
A40	— 11.200	—27.000	»
A41	— 11.420	—27.000	»
A42	— 11660	—27.440	»
A43	— 12.510	—27.420	(φ=37° 45' λ=0° 15')
A44	— 12.600	27.270	'Αθῆναι — Κορωπίον
A45	— 12.720	27.100	» »
A46	— 13.520	26.640	» »
A47	— 13.760	26.110	» »
A48	— 13.960	25.660	» »
A49	— 15.700	23.470	» »
A50	— 16.225	21.360	» »
A51	— 16.730	21.230	» »
A52	— 17.150	21.065	» »
A53	— 18.255	16.830	» »
A54	— 17.340	17.220	» »
A55	— 16.545	17.360	» »
A56	— 16.700	16.590	» »
A57	— 16.435	15.420	» »
A58	— 16.650	15.000	» »
A59	— 17.020	14.450	» »
A60	— 17.020	12.915	» »
A61	— 17.135	11.620	» »
A62	— 16.560	12.460	» »
A63	— 15.850	12.170	» »
A64	— 16.100	10.700	» »

4. Τὰ ὅρια τῆς ὡς ἄνω ζώνης Β προσδιορίζονται κατὰ ἓν μὲν τμῆμα τῆς διακεκομμένης γραμμῆς μὲ γραμμικὴν ἐξάρτησιν ἀπὸ τὰ ὅρια τῶν ἐγκεκριμένων σχεδίων τῶν Δήμων 'Αγίας Παρασκευῆς, Χολαργοῦ, τῆς Κοινότητος Παπάγου, τῶν Δήμων 'Αθηναίων, Ζωγράφου, Καισαριανῆς, Βύρωνος, 'Υμηττοῦ, 'Ηλιουπόλεως, τῆς Κοινότητος 'Αργυρουπόλεως, τοῦ Δήμου Γλυφάδας καὶ τῆς Κοινότητος Βούλας, κατὰ τὸ ὑπόλοιπον δὲ τμῆμα εἰς τὸν κάτωθι πίνακα μὲ τὰς συντεταγμένας (X, Ψ) τῶν κορυφῶν Β1 ἕως Β41 τῆς διακεκομμένης πολυγωνικῆς γραμμῆς.

	X	Ψ	(Κέντρον φύλλου Χάρτου)
B 1	— 15.930	9.675	(φ=37° 45' λ=0° 15')
B 2	— 15.220	9.530	'Αθῆναι — Κορωπίον
B 3	— 15.220	9.320	» »
B 4	— 14.500	9.280	» »
B 5	— 12.925	10.500	» »
B 6	— 11.325	10.860	» »
B 7	— 11.250	11.340	» »
B 8	— 11.920	11.690	» »
B 9	— 11.250	11.850	» »
B10	— 11.290	11.880	» »
B11	— 10.900	12.280	» »
B12	— 10.670	12.430	» »
B12α	— 10.050	13.165	» »
B13	— 8.875	14.140	» »
B14	— 7.740	15.250	» »
B15	— 7.810	15.720	» »
B16	— 8.860	16.050	» »
B17	— 9.000	15.740	» »
B18	— 9.590	16.000	» »
B19	— 10.820	17.135	» »
B20	— 11.340	17.330	» »
B21	— 11.500	18.800	» »
B22	— 11.385	19.600	» »
B23	— 11.530	20.140	» »
B24	—11260	20.395	(φ=37° 45' λ=0° 15')
B25	— 10.590	21.480	'Αθῆναι — Κορωπίον
B26	— 8.840	20.820	» »
B27	— 9.560	20.980	» »
B28	— 9.550	21.160	» »
B29	— 9.900	21.260	» »
B30	— 9.900	21.750	» »
B31	— 10.020	21.960	» »
B32	— 11.060	22.000	» »
B33	— 11.090	24.710	» »
B34	— 10.920	25.060	» »
B35	— 11.060	25.330	» »
B36	— 11.090	26.100	» »
B37	— 11.160	26.440	» »
B38	— 11.150	—27.760	(φ=38° 15' λ=0° 15')
B39	— 10.750	—27.870	Κηφισιά
B40	— 10.700	—27.640	»
B41	— 10.890	—27.050	»

Ἄρθρον 2.

1. 'Η ὡς ἄνω ζώνη Α καθορίζεται ὡς περιοχὴ ἀναψυχῆς, περιπάτου καὶ ὑγείας, ἐντὸς τῆς ὁποίας ἐπιτρέπεται ἡ δόμησις μόνον κτιρίων ἀναψυχῆς καὶ πολιτιστικῶν ἐκδηλώσεων.

2. Τὸ μέγιστον ἐμβαδὸν τῶν ὡς ἄνω κτιρίων ὁρίζεται εἰς ἑκατὸν πενήκοντα (150) τετραγωνικὰ μέτρα.

3. 'Ο μέγιστος ἐπιτρεπόμενος ἀριθμὸς ὀρόφων ὁρίζεται εἰς ἕνα (1) μὲ μέγιστον ὕψος τρία καὶ ἥμισυ (3,50) μέτρα σὺν στέγη = 2,00 μ.

4. 'Επιτρέπεται ἡ κατασκευὴ τοῦ ἀπαραιτήτου δικτύου ὁδῶν καὶ πεζοδρόμων, βάσει τῶν κειμένων σχετικῶν διατάξεων.

5. 'Απαγορεύεται ἐντὸς τῆς ζώνης Α ἡ ἀνόρυξις καὶ ἐκμετάλλευσις μεταλλείων καὶ λατομείων πλὴν τῶν ἤδη νομίμως λειτουργούντων καὶ μέχρι λήξεως τῆς ἀδείας των, ὡς καὶ πᾶσα ἑτέρα ἐπέμβασις ἡ ὁποία θὰ κατέστρεφε τὸ γεωφυσικὸ ἀνάγλυφο.

Ἄρθρον 3.

1. 'Η ὡς ἄνω ζώνη Β καθορίζεται ὡς περιοχὴ ἐγκαταστάσεων μόνον κοινωφελῶν λειτουργιῶν, ἐντὸς τῆς ὁποίας ἐπιτρέπεται ἡ δόμησις μόνον κτιρίων χρήσεως ἀθλητισμοῦ, πολιτιστικῶν ἐκδηλώσεων, νοσοκομείων καὶ θεραπευτηρίων ἐν γένει, Διδακτηρίων, 'Ορφανοτροφείων, ἀσύλων καὶ ἐν γένει κτιρίων πρὸς ἐξυπηρέτησιν ἀναλόγων εὐαγῶν σκοπῶν, ἡ δημιουργία ἁλσῶν, πάρκων καὶ ἐν γένει χώρων πρασίνου, ὡς καὶ ἡ ἀνόρυξις φρεάτων καὶ αἱ συναφεῖς ἀντλητικαὶ ἐγκαταστάσεις καὶ ὑδαταποθῆκαι.

2. 'Εντὸς τῆς ζώνης Β καὶ δὴ ἐντὸς τῶν διοικητικῶν ὁρίων τοῦ Δήμου Βύρωνος ἐπιτρέπεται ὁ καθορισμὸς ἐκτάσεως, ὡς «ὑποδοχέως» διὰ οἰκιστικὴν ἀνάπτυξιν ὑπὸ τοῦ Κράτους ἢ ὑπὸ τῆς Δημοσίας 'Επιχειρήσεως Πολεοδομήσεως, Οἰκισμοῦ καὶ Στεγάσεως (ΔΕΠΟΣ), βάσει τῶν κειμένων σχετικῶν διατάξεων.

Ἄρθρον 4.

Εἰς τὴν ἐντὸς τῶν ζωνῶν Α καὶ Β περιλαμβανομένην περιοχὴν τὴν κηρυχθεῖσαν ὡς αἰσθητικὸν δάσος, διὰ τοῦ ὑπ' ἀριθ. 91/6.2.1974 Π. Δ/τος «περὶ κηρύξεως τῆς παραγωρηθείσης πρὸς ἀναδάσωσιν εἰς τὴν Φιλοδασικὴν 'Ένωσιν 'Αθηνῶν, δασικῆς ἐκτάσεως περιοχὴν Καισαριανῆς, ὡς αἰσθητικοῦ δάσους» (ΦΕΚ 31Α), οὐδεμία ἐπιτρέπεται δόμησις, πλὴν ἐκείνης ἡ ὁποία προβλέπεται ὑπὸ τῶν ἄρθρων 78, 80 καὶ 81 τοῦ Ν. Δ/τος 86/1969 «περὶ Δασικοῦ Κώδικος», ὡς ἐτροποποιήθησαν διὰ τῶν ἄρθρων 3, 6 καὶ 7 τοῦ ΝΔ. 996/1971.

Εἰς τὸν αὐτὸν ἐπὶ τῶν Δημοσίων 'Εργων 'Υφυπουργόν, ἀνατίθεμεν τὴν δημοσίευσιν καὶ ἐκτέλεσιν τοῦ παρόντος

'Εν 'Αθήναις τῇ 31 Αὐγούστου 1978

Ο ΠΡΟΕΔΡΟΣ ΤΗΣ ΔΗΜΟΚΡΑΤΙΑΣ

ΚΩΝΣΤΑΝΤΙΝΟΣ Δ. ΤΣΑΤΣΟΣ

Ο ΥΦΥΠΟΥΡΓΟΣ ΔΗΜΟΣΙΩΝ ΕΡΓΩΝ

ΣΤΕΦΑΝΟΣ ΜΑΝΟΣ

ΛΕΚΑΝΟΠΕΔΙΟΝ ΑΘΗΝΩΝ 1:20.000

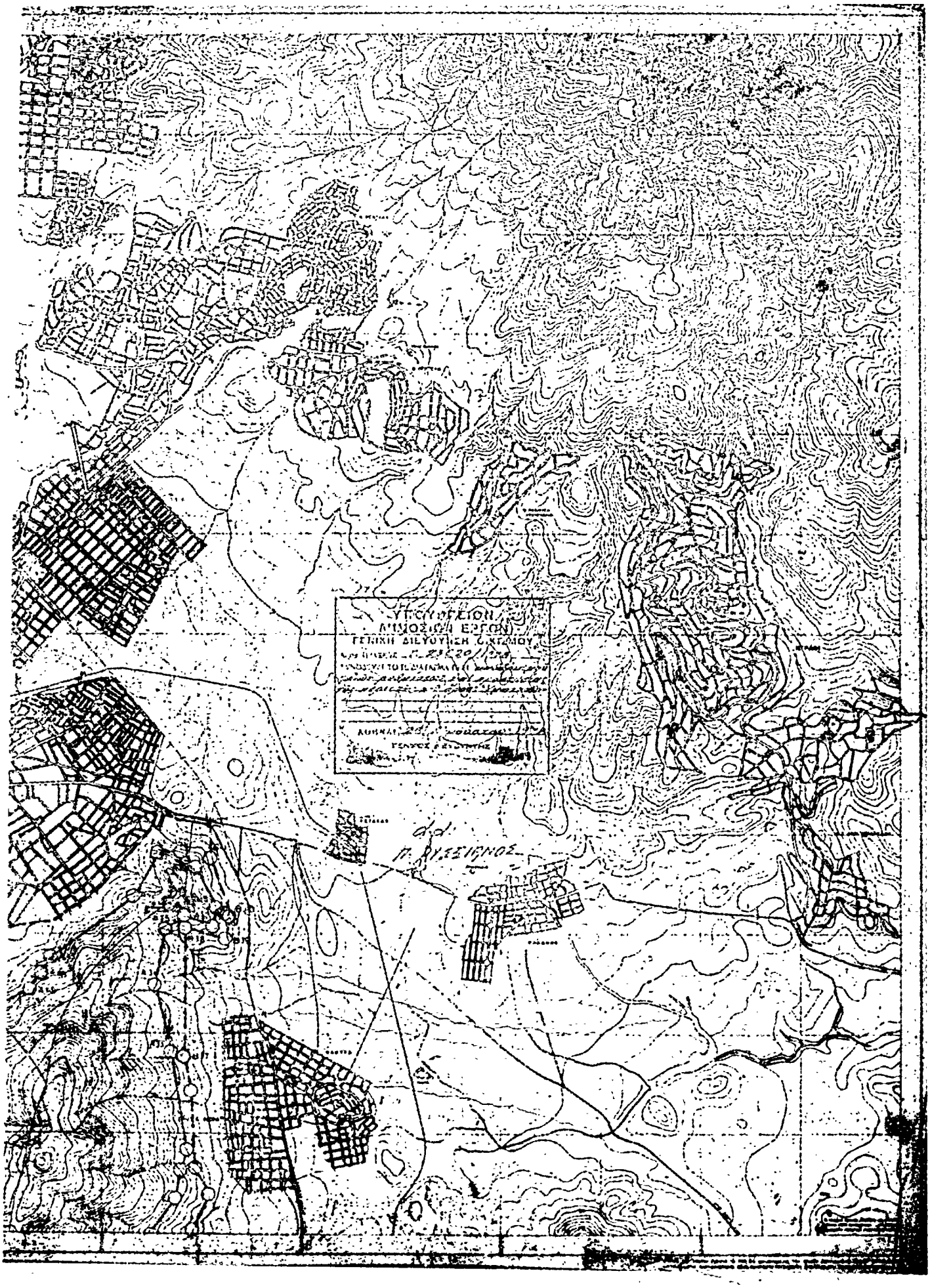
ΥΠΟΥΡΓΕΙΟΝ
ΔΗΜΟΣΙΩΝ ΕΡΓΩΝ
ΓΕΝΙΚΗ ΔΙΕΥΘΥΝΣΗ ΣΧΕΔΙΟΥ
Π. ΟΥΣΣΙΩΝΟΣ

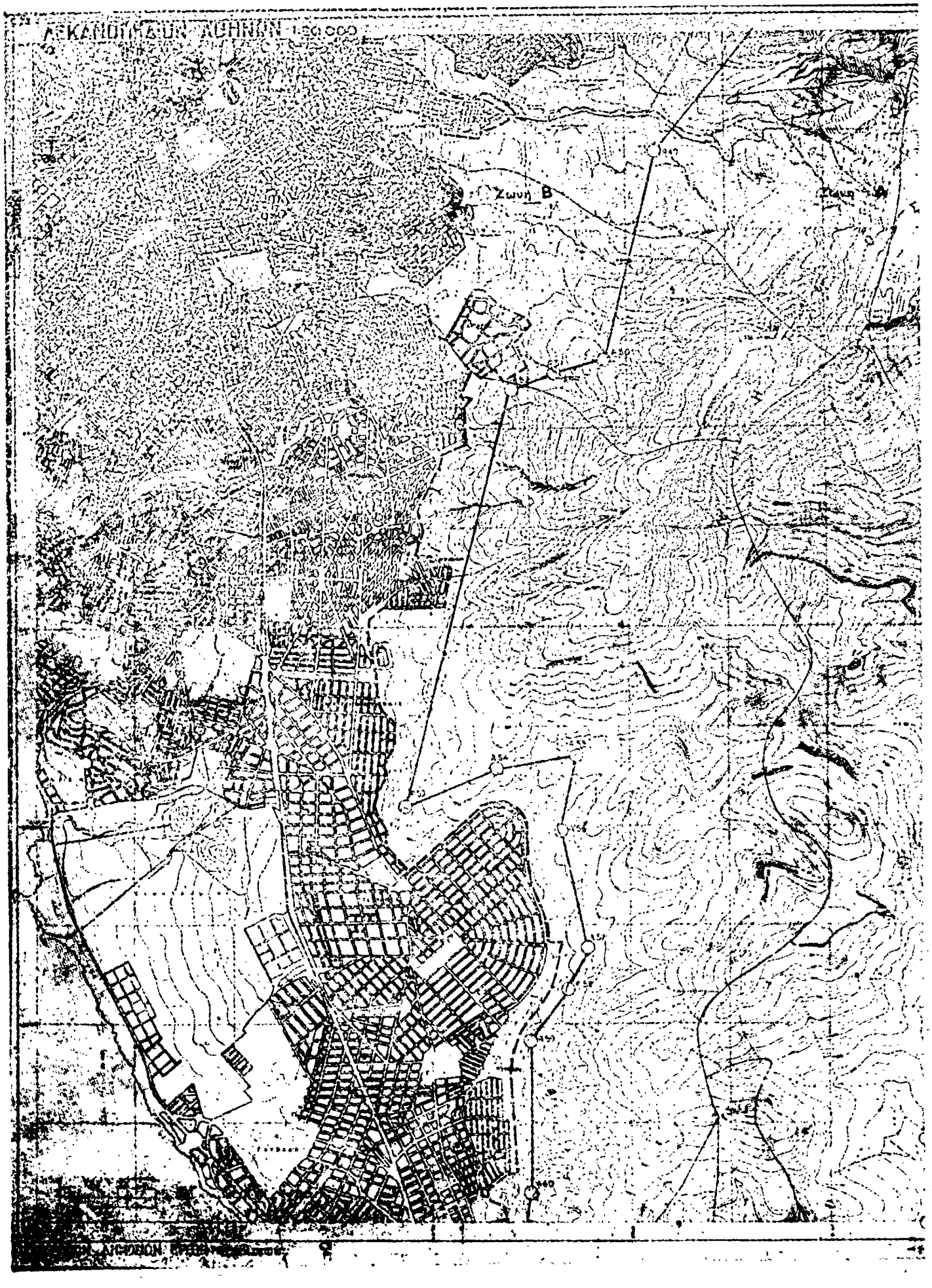
ΑΕΚΑΠΟΥΓΑΩΝ ΑΘΗΝΩΝ 1:50.000
Ζώνη Β

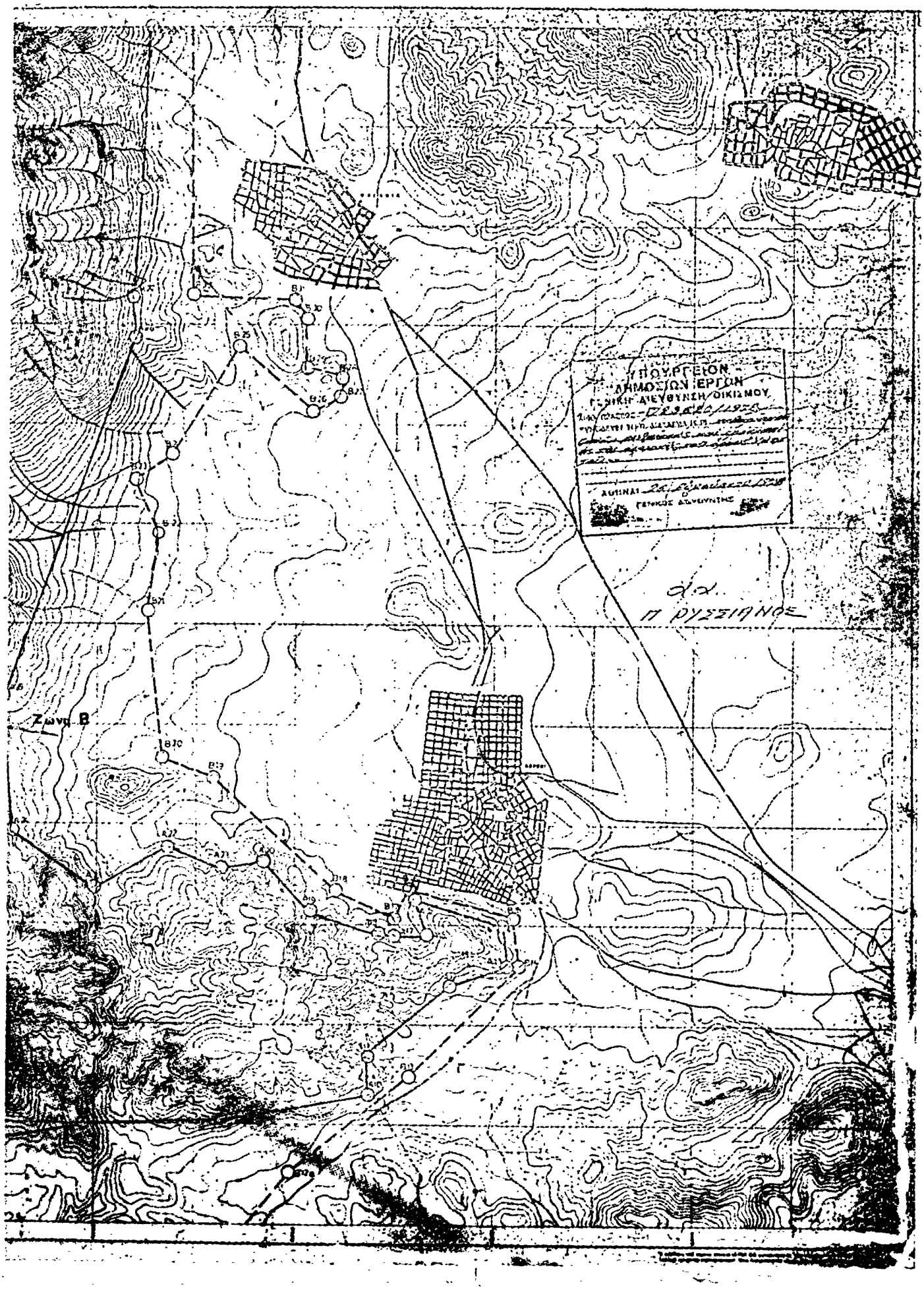
ΥΠΟΥΡΓΕΙΟΝ
ΔΗΜΟΣΙΩΝ ΕΡΓΩΝ
ΓΕΝΙΚΗ ΔΙΕΥΘΥΝΣΗ ΟΙΚΙΣΜΟΥ
ΑΘΗΝΑΙ
ΓΕΝΙΚΟΣ ΔΙΕΥΘΥΝΤΗΣ
Ζώνη Β

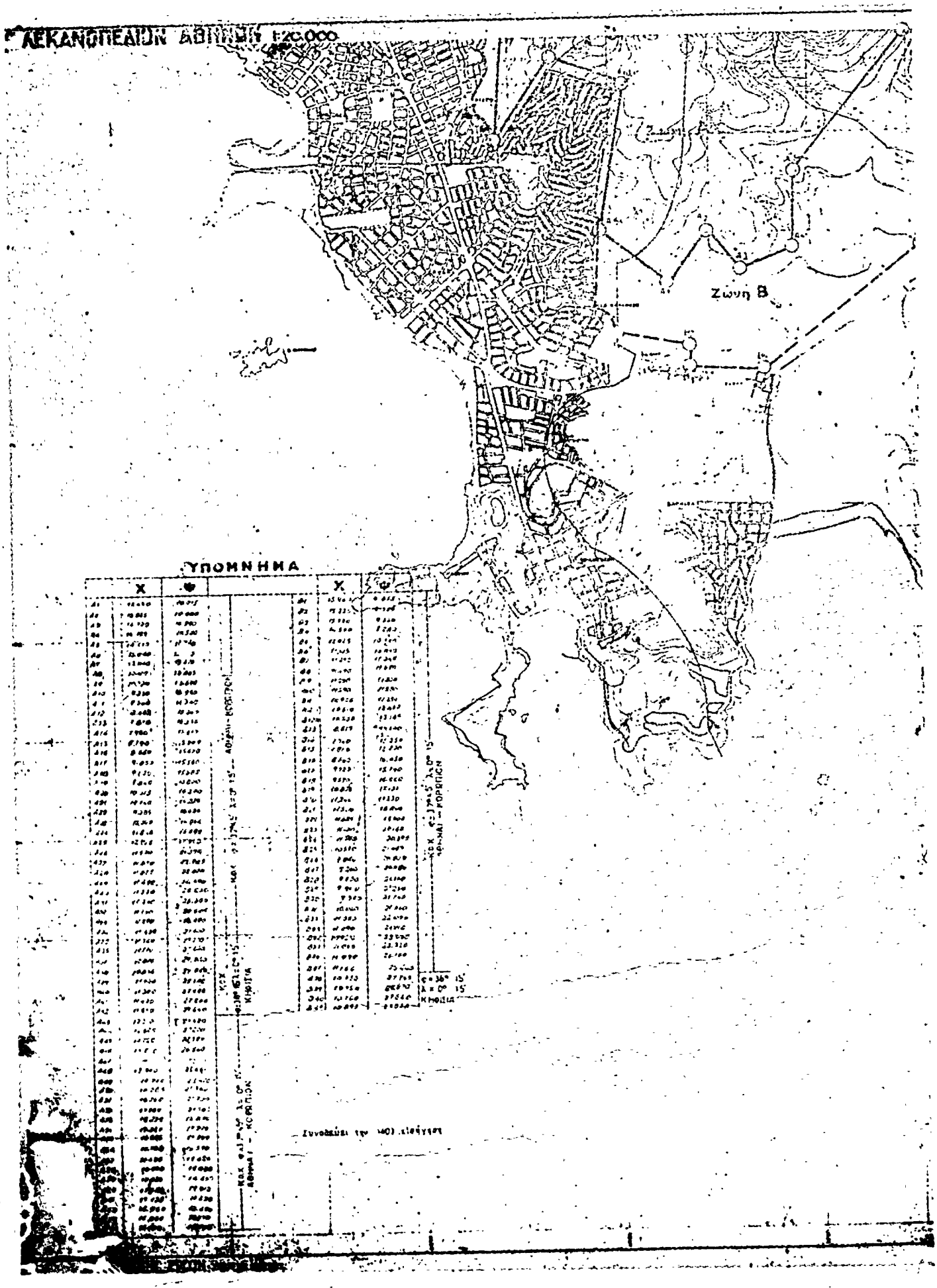
ΑΛΕΚΑΝΟΠΕΑΙΩΝ ΑΘΗΝΩΝ 1:20.000
Ζώνη Β
ΥΠΟΜΝΗΜΑ
X
φ
ΚΗΦΙΣΙΑ
φ = 38° 15'
λ = 0° 15'

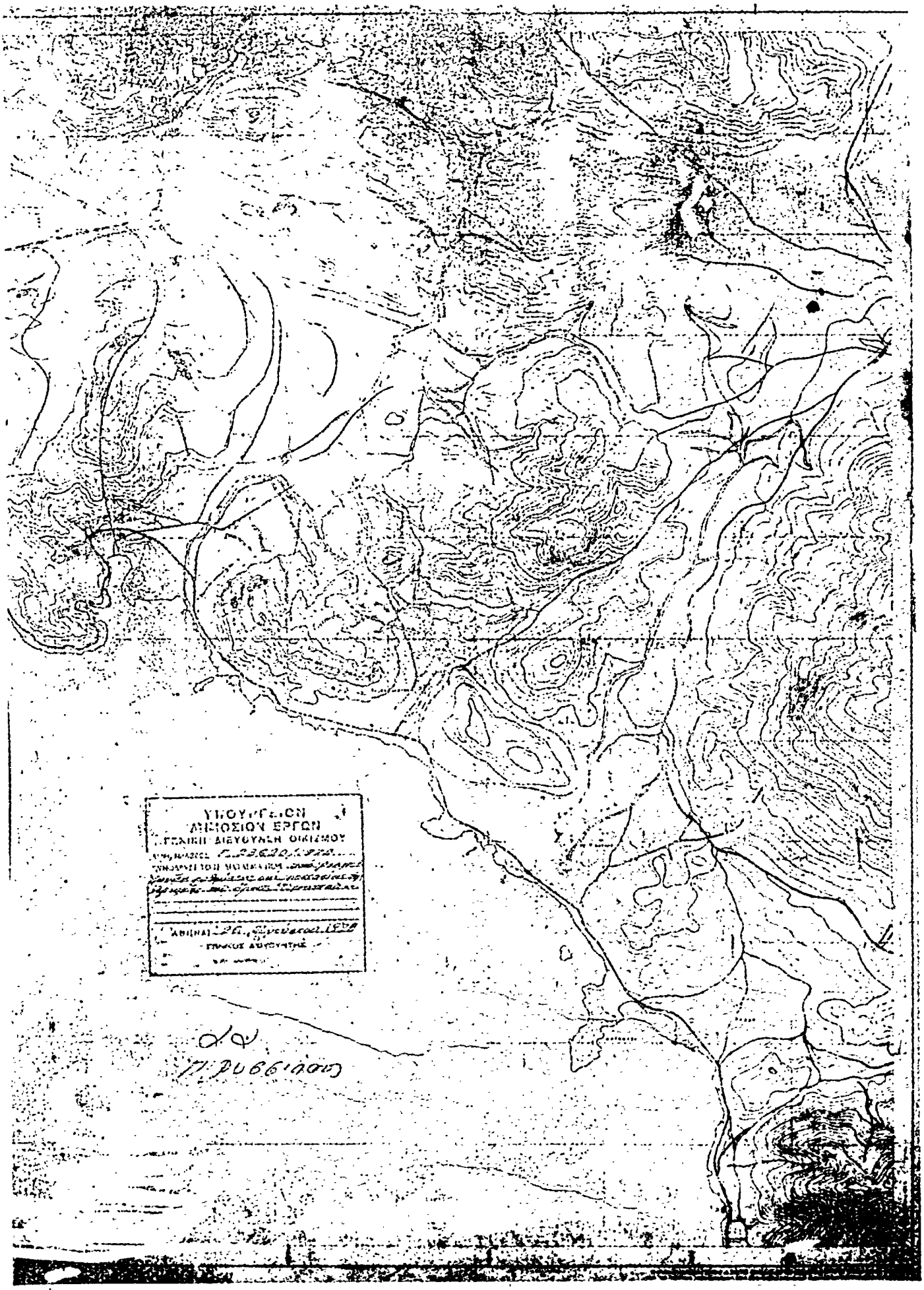
ΥΠΟΥΡΓΕΙΟΝ
ΔΗΜΟΣΙΩΝ ΕΡΓΩΝ
ΓΕΝΙΚΗ ΔΙΕΥΘΥΝΣΗ ΟΙΚΙΣΜΟΥ

(4)

Περὶ τροποποιήσεως ρυμοτομικοῦ σχεδίου Ἀθηνῶν εἰς τὴν περιοχὴν «Πρυμπονάρ».

Ο ΠΡΟΕΔΡΟΣ ΤΗΣ ΕΛΛΗΝΙΚΗΣ ΔΗΜΟΚΡΑΤΙΑΣ

Ἔχοντες ὑπ' ὄψει τὰς διατάξεις τοῦ ἀπὸ 17 Ἰουλίου 1923 Ν. Δ/τος «περὶ σχεδίων πόλεων κλπ.», ὡς μεταγενεστέρως ἐτροποποιήθησαν καὶ συνεπληρώθησαν καὶ εἰδικώτερον τῶν ἄρθρων 3, 9 καὶ 70 αὐτοῦ, καὶ ἰδόντες τὴν ὑπ' ἀριθ. ΕΔ2/α/04/59/ΦΘ.2.1.1./29.3.78 ἀπόφασιν «περὶ μεταβιβάσεως ἁρμοδιοτήτων τοῦ Ὑπουργοῦ Δημοσίων Ἔργων εἰς τὸν Ὑφυπουργὸν τοῦ αὐτοῦ Ὑπουργείου» (ΦΕΚ 282/Β'), τὰς ὑπ' ἀριθ. 692/1975 καὶ 208/1977 πράξεις τοῦ Δημοτικοῦ Συμβουλίου Ἀθηναίων, τὰς ὑπ' ἀριθ. 173/1975 καὶ 36/1978 γνωμοδοτήσεις τοῦ Συμβουλίου Δημοσίων Ἔργων (Τμῆμα Μελετῶν), ὡς καὶ τὴν ὑπ' ἀριθ. 737/1978 γνωμοδότησιν τοῦ Συμβουλίου τῆς Ἐπικρατείας, προτάσει τοῦ ἐπὶ τῶν Δημοσίων Ἔργων Ὑφυπουργοῦ, ἀπεφασίσαμεν:

Ἄρθρον 1.

Ἐγκρίνεται ἡ τροποποίησις τοῦ ρυμοτομικοῦ σχεδίου Ἀθηνῶν εἰς τὴν περιοχὴν τὴν περικλειομένην ὑπὸ τῶν ὁδῶν Σεκούντου, Περισσοῦ (Ἀνθέων), Ἀριοβαρζάνου καὶ τῆς Λεωφόρου Νέας Ἰωνίας διὰ τῆς ἐγκρίσεως πεζοδρόμου ἐντὸς αὐτῆς, ὡς ἐμφαίνεται εἰς τὸ ὑπὸ τοῦ Γενικοῦ Διευθυντοῦ Οἰκισμοῦ, τεθεωρημένον διὰ τῆς ὑπ' ἀριθ. Γ. 25024/1978 πράξεως αὐτοῦ, σχετικὸν πρωτότυπον διάγραμμα ὑπὸ κλίμακα 1:500, τοῦ ὁποίου συνοπτικὸν ἀντίτυπον δημοσιεύεται μετὰ τοῦ παρόντος.

Ἄρθρον 2.

Καταργεῖται τὸ ὑπὸ τοῦ ἐγκεκριμένου ρυμοτομικοῦ σχεδίου προβλεπόμενον προκήπιον ἐπὶ τοῦ διὰ τῆς ὑπ' ἀριθ. Γ. 7276/703/18—3/8.5.1978 ἀποφάσεως τοῦ Ὑφυπουργοῦ Δημοσίων Ἔργων (Δ' 212), καθορισθέντος χώρου δι' ἀνέγερσιν Σχολείου καὶ δὴ κατὰ τὸ ἐπὶ τῆς Λεωφόρου Νέας Ἰωνίας καὶ τῆς ὁδοῦ Ἀριοβαρζάνου πρόσωπον τοῦ χώρου τούτου ὡς ἐν τῷ αὐτῷ διαγράμματι ἐμφαίνεται.

Εἰς τὸν αὐτὸν ἐπὶ τῶν Δημοσίων Ἔργων Ὑφυπουργόν, ἀνατίθεμεν τὴν δημοσίευσιν καὶ ἐκτέλεσιν τοῦ παρόντος διατάγματος.

Ἐν Ἀθήναις τῇ 7 Σεπτεμβρίου 1978

Ο ΠΡΟΕΔΡΟΣ ΤΗΣ ΔΗΜΟΚΡΑΤΙΑΣ

ΚΩΝΣΤΑΝΤΙΝΟΣ Δ. ΤΣΑΤΣΟΣ

Ο ΥΦΥΠΟΥΡΓΟΣ ΔΗΜΟΣΙΩΝ ΕΡΓΩΝ

ΣΤΕΦΑΝΟΣ ΜΑΝΟΣ

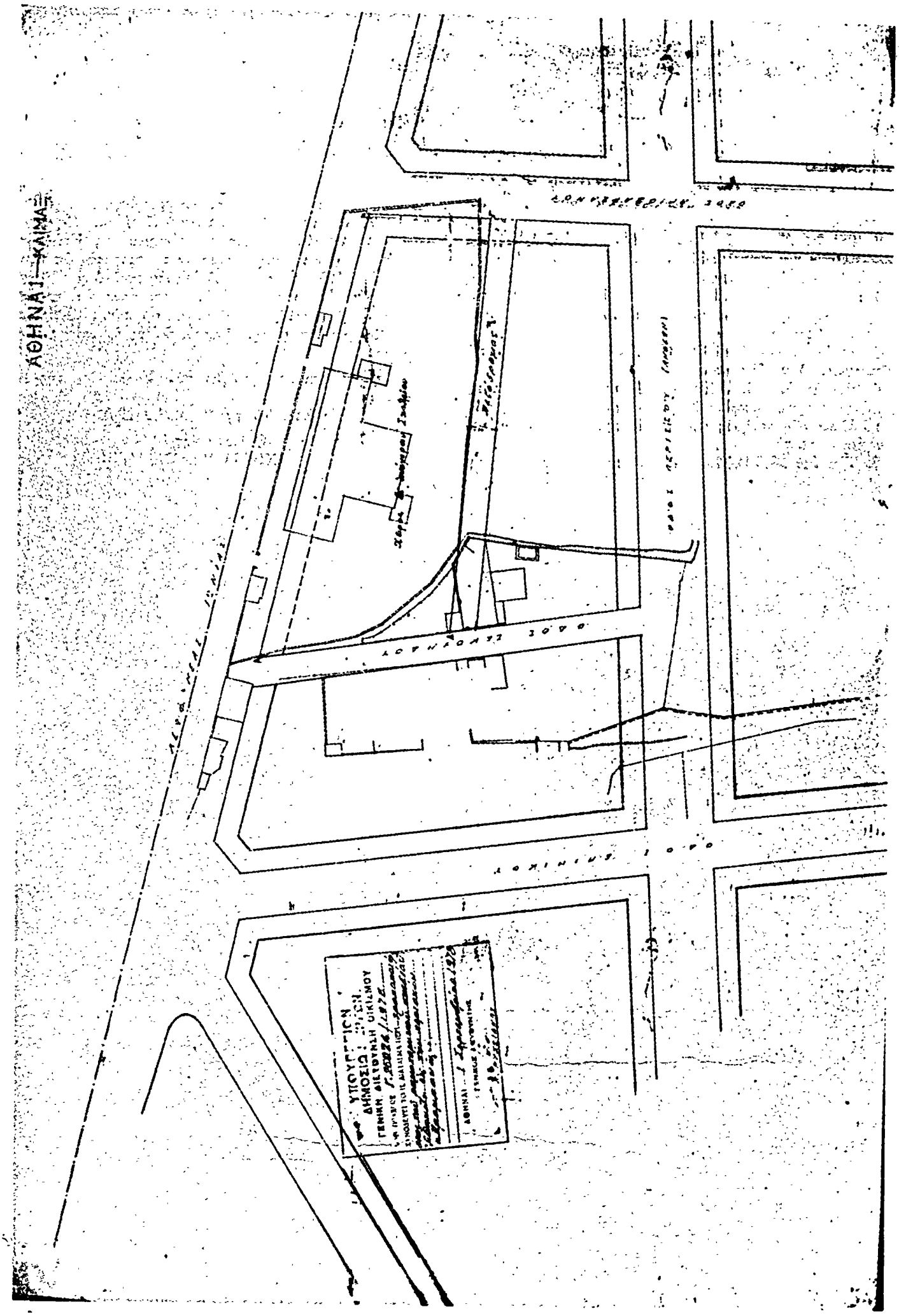
ΑΘΗΝΑΙ—ΚΑΙΜΑΚΙ
ΥΠΟΥΡΓΕΙΟΝ
ΔΗΜΟΣΙΩΝ ΕΡΓΩΝ
ΓΕΝΙΚΗ ΔΙΕΥΘΥΝΣΗ ΟΙΚΙΣΜΟΥ

Ἀριθ. 15115 (5)

Περὶ χαρακτηρισμοῦ ὁδοῦ ἐντὸς τοῦ οἰκισμοῦ Κοινότητας Μουλκίου Ν. Κορινθίας, ὡς Κοινοτικῆς.

Ο ΝΟΜΑΡΧΗΣ ΚΟΡΙΝΘΙΑΣ

Ἔχοντες ὑπ' ὄψει :

1. Τὰς διατάξεις τοῦ Ν. 3200/55 «περὶ διοικητικῆς ἀποκεντρώσεως».

2. Τὰς διατάξεις τοῦ ὑπ' ἀριθ. 532/1970 Ν. Δ/τος «περὶ συμπληρώσεως τῶν διατάξεων περὶ διοικητικῆς ἀποκεντρώσεως».

3. Τὰς διατάξεις τοῦ ὑπ' ἀριθ. 712/1970 Β. Δ/τος, ὡς ἐτροποποιήθη καὶ συνεπλήρωθη διὰ τῶν ὑπ' ἀριθ. 677/1971 καὶ 198/1972 Β. Δ/των.

4. Τὴν ὑπ' ἀριθ. Α.111814/13.11.70 ἐγκ. Α.311 τοῦ Υ.Δ.Ε. «περὶ ἐφαρμογῆς τῶν διατάξεων περὶ ἀποκεντρώσεως ἁρμοδιοτήτων».

5. Τὸ ὑπ' ἀριθ. 910/1977 Π.Δ. «περὶ ὀργανισμοῦ τοῦ Ὑπουργείου Δημ. Ἔργων».

6. Τὴν ὑπ' ἀριθ. Ε.4360/25.2.77 ἀπόφασιν τοῦ Ὑφυπουργοῦ Δημ. Ἔργων «περὶ τοῦ τρόπου δημιουργίας κοινοτικῶν ὁδῶν ἐντὸς τῶν νομίμως πρὸ τοῦ ἔτους 1923 ὑφισταμένων οἰκισμῶν».

7. Τὴν ἀπὸ 13.6.1977 ἑπτὰ (7) κατοίκων τῆς Κοινότητας Μουλκίου συνοδευομένην μετὰ ὑπευθύνων δηλώσεων Ν.Δ. 105/1969, δι' ἧς παραχωροῦν ἰδιοκτησίαν πρὸς δημιουργίαν τῆς ἐν θέματι κοινοτικῆς ὁδοῦ.

8. Τὴν ὑπ' ἀριθ. 16/1977 ἀπόφασιν τοῦ Κοινοτικοῦ Συμβουλίου Μουλκίου, δι' ἧς ἀποδέχεται τὴν ὡς ἄνω παραχώρησιν πρὸς δημιουργίαν κοινοτικῆς ὁδοῦ.

9. Τὴν σύμφωνον γνωμοδότησιν τοῦ παρ' ἡμῖν τμήματος τοῦ Περ/κοῦ Συμβουλίου Δ.Ε., διατυπωθεῖσαν εἰς τὸ ὑπ' ἀριθ. 32/ἐκ. 3/4/4.11.1977 πρακτικὸν αὐτοῦ, ἀποφασίζομεν:

Χαρακτηρίζομε τὴν ὁδὸν τὴν ἐμφαινομένην εἰς τὸ ἀπὸ 24.5.1977 τοπογραφικὸν διάγραμμα τοῦ Πολ. Μηχανικοῦ Ἀθαν. Ἐμμανουηλίδη, ἐντὸς τοῦ οἰκισμοῦ τῆς Κοινότητος Μουλκίου, ὡς κοινοτικὴν συμφώνως πρὸς τὴν ὑπ' ἀριθ. Ε 4360/25.2.1977 ἀπόφασιν τοῦ Ὑφυπουργοῦ Δημ. Ἔργων, καθ' ὅτι αὕτη θὰ διανοιχθῇ καθ' ὅλον τὸ μῆκος της μὲ προσπέλασιν πρὸς τὴν ἐπαρχιακὴν ὁδὸν μὲ πλάτος δὲ ταύτης πέντε (5) μέτρα.

Ἡ παροῦσα δημοσιευθήτω διὰ τῆς Ἐφημερίδος τῆς Κυβερνήσεως.

Ἐν Κορίνθῳ τῇ 19 Μαΐου 1978

Ὁ Νομάρχης
ΧΡ. ΓΟΥΛΑΣ

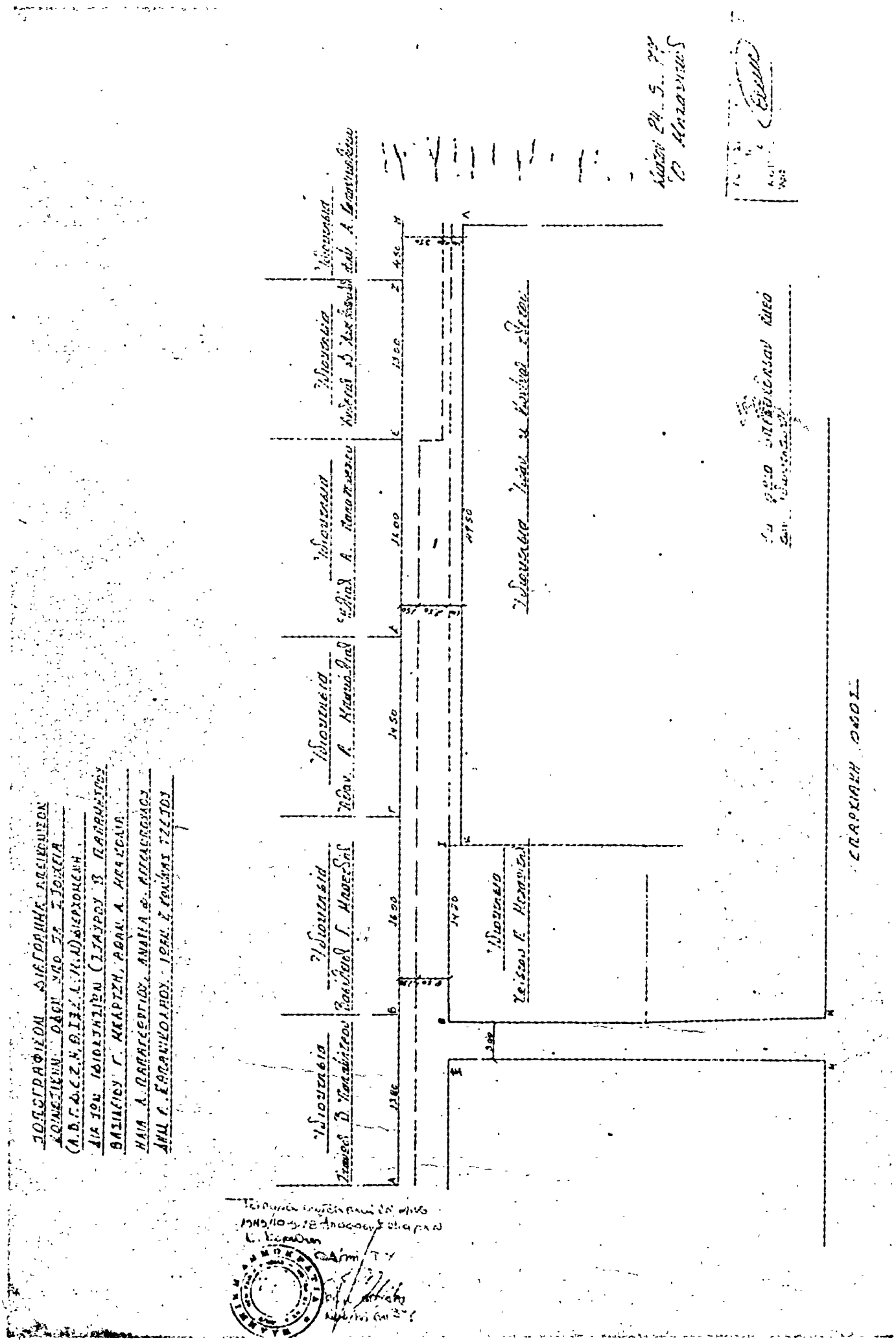
ΣΟΦΟΓΙΑΦΙΟΝ ΔΙΕΓΟΡΑΝΗΣ ΡΑΣΙΚΟΥΤΟΝ
ΚΟΙΝΕΣΙΚΗΝ ΟΔΟΝ ΚΑΙ ΤΗ ΣΤΟΙΧΙΑ
(Α.Β.Γ.Δ.Ε.Ζ.Η.Θ.ΙΖ.Ι.Κ.Λ.Μ.Ν) ΔΙΕΧΟΜΕΝΗ
ΔΙΑ ΤΟΥ ΙΔΙΟΚΤΗΣΙΑΝ (ΣΤΑΥΡΟΥ Β. ΠΑΠΑΝΗΣΤΟΥ
ΒΑΣΙΛΙΚΟΥ Γ. ΜΑΡΤΖΗ, ΑΘΑΝ. Α. ΜΕΛΕΣΙΑΝ.
ΗΛΙΑ Α. ΠΑΠΑΓΕΩΡΓΙΟΥ, ΑΝΔΡΕΑ Φ. ΜΕΓΑΛΟΠΟΛΟΥ
ΔΗΜ. Γ. ΕΠΑΜΕΙΝΩΝΔΑΣ - ΙΩΑΝ. Ε. ΚΟΚΛΙΑΣ ΤΕΛΕΣΟΥ
ΙΔΙΟΚΤΗΣΙΑ Ζαφείρη Β. Παπαδόπουλου
ΙΔΙΟΚΤΗΣΙΑ Ζαφείρη Γ. Μπαρτζή
ΙΔΙΟΚΤΗΣΙΑ Ηλίου Α. Μπαρμπαρίγου
ΙΔΙΟΚΤΗΣΙΑ Ηλίου Α. Μπαρμπαρίγου
ΙΔΙΟΚΤΗΣΙΑ Κυριακή Δ. Λεμονιδόπουλου
ΙΔΙΟΚΤΗΣΙΑ Δαλή Α. Μπαρμπαρίγου
ΙΔΙΟΚΤΗΣΙΑ Ιωάν. Α. Μπαρμπαρίγου
ΙΔΙΟΚΤΗΣΙΑ Ιωάν. Α. Μπαρμπαρίγου
ΙΔΙΟΚΤΗΣΙΑ Ιωάν. Α. Μπαρμπαρίγου
ΙΔΙΟΚΤΗΣΙΑ Τσιάρα Ε. Μπαρμπαρίγου
ΣΤΑΡΟΧΙΑΝΗ ΟΔΟΣ

Ἀριθ. 9709 (6)

Περὶ χαρακτηρισμοῦ ἰδιωτικῆς ὁδοῦ ὡς κοινοτικῆς, ποὺ βρίσκεται στὸν οἰκισμὸ Ἀγιανιώτικα Κορίνθου.

Ο ΝΟΜΑΡΧΗΣ ΚΟΡΙΝΘΙΑΣ

Ἔχοντας ὑπόψη τὶς διατάξεις:

1. Τοῦ Ν. 3200/55 «περὶ διοικητικῆς ἀποκεντρώσεως», καθὼς καὶ ἐκεῖνες τοῦ ἀπὸ 28.6.55 Β.Δ. «περὶ ἐξαιρέσεως ἀπὸ τῆς ἁρμοδιότητος κλπ.».

2. Τοῦ Β. Δ/τος 712/70, ὅπως τροποποιήθηκε καὶ συμπληρώθηκε μὲ τὰ Β.Δ. 67/71 καὶ 198/72.

3. Τὴν κοινὴ ἀπόφαση τοῦ Ὑπουργοῦ Προεδρίας Κυβερνήσεως, Ἐσωτερικῶν καὶ Δημ. Ἔργων ἀριθ. Α7/16/11.7.1970 «περὶ ὀργανώσεως τῶν Περιφερειακῶν Ὑπηρεσιῶν καὶ Υ.Δ.Ε.».

4. Τὴν Ε. 27244/3.8.76 ἐγκύκλιο τοῦ Υ.Δ.Ε. «περὶ δημιουργίας νέων ὁδῶν ἐντὸς τῶν ὁρίων καὶ πρὸ τοῦ ἔτους 1923 οἰκισμῶν στερουμένων ρυμοτομικοῦ σχεδίου».

5. Τὴν 59/5-78 ἀπόφαση τοῦ Δημοτικοῦ Συμβουλίου Κορίνθου.

6. Τὸ τοπογραφικὸ διάγραμμα τοῦ Μηχανικοῦ Α. Παπαοικονόμου, ἀποφασίζουμε:

Χαρακτηρίζουμε τὴν ἰδιωτικὴ ὁδό, ποὺ ἀρχίζει ἀπὸ τὴν 30ὴ ὁδὸ καὶ ἀπὸ τὴν ἰδιοκτησία Α. Μπίτζιου, Χρ. Μπίτζιου, Γεωργ. Μπέκου καὶ Σωτ. Μπέκου καὶ πέραν τῶν ἑπομένων ἰδιοκτησιῶν μέχρι νὰ συναντήσει τὴν ἑπόμενη κοινοτικὴ ὁδὸ καὶ βρίσκεται ἐντὸς ὁρίων οἰκισμοῦ Ἀγιανιώτικα Κορίνθου ὡς δημοτική, ὥστε γιὰ τὴν ὁδὸ αὐτὴ νὰ ἰσχύσουν ὅλες οἱ διατάξεις περὶ τῶν ὅρων δομήσεως σὲ οἰκισμοὺς ποὺ προϋπάρχουν τοῦ ἔτους 1923 (βάσει τοῦ ἀπὸ 15.6.1968 Β.Δ., ΦΕΚ Δ' 111/68), ὅπως τροποποιήθηκε μεταγενέστερα.

Ἡ ἀπόφαση αὐτὴ νὰ δημοσιευθεῖ στὴν Ἐφημερίδα τῆς Κυβερνήσεως.

Κόρινθος, 19 Αὐγούστου 1978

Ὁ Νομάρχης
ΧΡ. ΓΟΥΛΑΣ

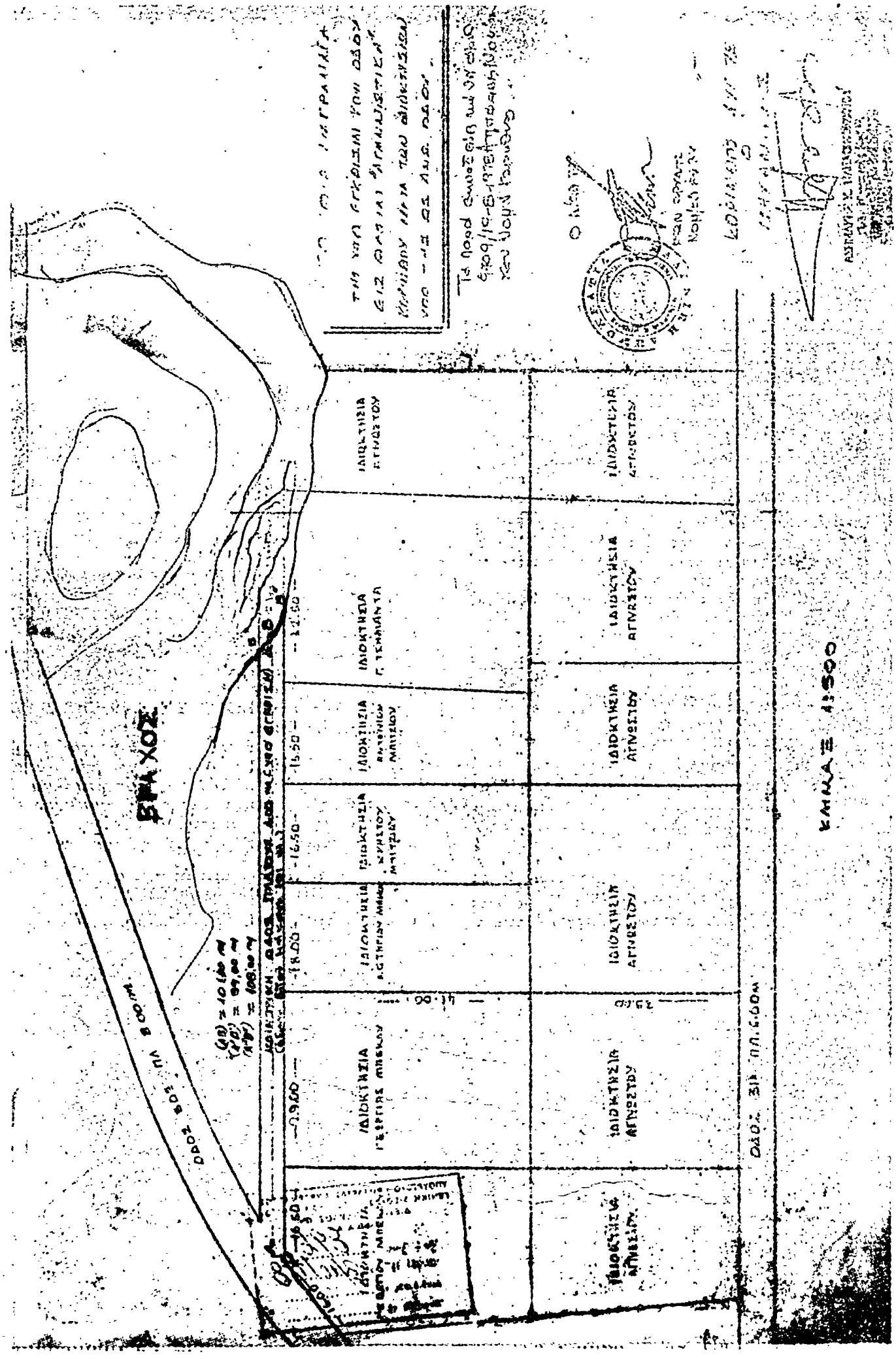
ΒΡΑΧΟΣ
ΙΔΙΟΚΤΗΣΙΑ ΑΓΝΩΣΤΟΥ
ΚΛΙΜΑΚΑ 1:500
ΔΟΣΟΣ ΣΙΚ ΠΛ.6.00Μ

ΑΝΑΚΟΙΝΩΣΕΙΣ

Ἀριθ. Δ1/0/12229 (7)

Περὶ ἐπισπεύσεως ἀπὸ τὸ Δημόσιο τῆς διανοίξεως τῆς ὁδοῦ Ἀμφιθέας, κατὰ τὴ συμβολή της μὲ τὴν Λεωφόρο Ὑμηττοῦ καὶ ἀνασύνταξη τῆς σχετικῆς πράξεως ἀναλογισμοῦ ἀριθ. 40/1977.

Ο ΥΠΟΥΡΓΟΣ ΔΗΜΟΣΙΩΝ ΕΡΓΩΝ

Ἔχοντας ὑπόψη:

1) Τὴν πράξη ἀναλογισμοῦ ἀριθ. 40/1977, ποὺ κυρώθηκε μὲ τὴν ἀπόφαση τοῦ Νομάρχη Ἀττικῆς ἀριθ. 338173/691/3.11.1977, γιὰ τὴν ἐφαρμογὴ τοῦ ἐγκεκριμένου ρυμοτομικοῦ σχεδίου πρὸς διάνοιξη τῆς ὁδοῦ Ἀμφιθέας, στὴ συμβολή της μὲ τὴν Λεωφ. Ὑμηττοῦ στὴν περιοχὴ τοῦ Δήμου Παλαιοῦ Φαλήρου.

2) Τὸ ἀπὸ 19.8.1946 Διάταγμα Ρυμοτομίας.

3) Τὴν Ε.48554/3.1.1970 ἀπόφαση τῆς τέως Ὑπηρεσίας Οἰκισμοῦ, μὲ τὴν ὁποία ἔχει χαρακτηρισθεῖ ὡς ἐπειγούσης ἀνάγκης ἡ ἐφαρμογὴ τοῦ ἰσχύοντος ρυμοτομικοῦ σχεδίου γιὰ τὴ διάνοιξη τῆς Λεωφόρου Ἀμφιθέας.

4) Τὶς διατάξεις τῶν ἄρθρων 3, 5 καὶ 6 παράγρ. 2 τοῦ Νόμου 653/1977 (ΦΕΚ 214/5.8.1977 τ. Α').

5) Τὴν ἀριθ. ΕΔ2α/1/145/ΦΘ211/27.7.78 κοινὴ ἀπόφαση τῶν Πρωθυπουργοῦ καὶ Ὑπουργοῦ Δημοσίων Ἔργων «περὶ μεταβιβάσεως ἁρμοδιοτήτων τοῦ Ὑπουργοῦ Δημοσίων ἔργων στὸν Ὑφυπουργὸ Δημ. Ἔργων», ἀποφασίζουμε:

α) Τὴν ἐπίσπευση ἀπὸ τὸ Δημόσιο τῆς διανοίξεως τῆς ὁδοῦ Ἀμφιθέας κατὰ τὴ συμβολή της μὲ τὴ Λεωφόρο Ὑμηττοῦ στὴν περιοχὴ τοῦ Δήμου Παλαιοῦ Φαλήρου, ὅπως προβλέπεται ἀπὸ τὸ ἐγκεκριμένο ρυμοτομικὸ σχέδιο.

β) Τὴν ἀνασύνταξη τῆς πράξεως ἀναλογισμοῦ 40/1977, σύμφωνα μὲ τὶς διατάξεις τῶν ἄρθρων 3 καὶ 5 τοῦ Νόμου 653/1977.

Ἡ ἀπόφαση αὐτὴ νὰ δημοσιευθεῖ στὴν Ἐφημερίδα τῆς Κυβερνήσεως.

Ἀθήναι, 2 Σεπτεμβρίου 1978

Ο ΥΦΥΠΟΥΡΓΟΣ

ΣΤΕΦΑΝΟΣ ΜΑΝΟΣ

(8)

Περὶ ἀνακοινώσεως εἰδοποιήσεως τῆς γενομένης καταθέσεως ἀποζημιώσεως λόγῳ προσκυρώσεως τμημάτων οἰκοπέδων καὶ λόγῳ ρυμοτομίας εἰς τὸ Ἀμαρούσιον Ἀττικῆς.

Διὰ τὴν διάνοιξιν τῶν ὁδῶν Κύπρου καὶ Νερατζιωτίσσης εἰς Ἀμαρούσιον Ἀττικῆς, οἱ ὑπογεγραμμένοι: 1) Ἰωάννης—Σάββας Σάββα Σαββίδης, κάτοικος Χολαργοῦ Ἀττικῆς, ὁδὸς Φανερωμένης ἀριθ. 37 καὶ Μελέτιος Γεωργίου Μπασδέκης, κάτοικος Ἀμαρουσίου Ἀττικῆς, ὁδὸς Ἀσκληπιοῦ ἀριθ. 4 ἑπόμενοι τῶν διατάξεων τῆς ὑπ' ἀριθ. 28/13.2.1974 πράξεως τῆς Νομαρχίας Ἀττικῆς, Διαμερίσματος Ἀν. Ἀττικῆς, Ὑπηρεσίας Πολεοδομίας, Τμήματος Ἀπαλλοτριώσεων, κυρωθείσης καὶ διορθωθείσης διὰ τῆς ὑπ' ἀριθ. 8827/772 τῆς 8 Ἰουλίου 1974 ἀποφάσεως τῆς Νομαρχίας Ἀττικῆς, τῆς Ὑπηρεσίας Πολεοδομίας, τοῦ 2ου Τμήματος διὰ τῆς ἀναγραφῆς ἡμῶν ὡς κυρίων τῆς ἰδιοκτησίας τῆς φερομένης ἐν τῇ πράξει καὶ τῷ διαγράμματι ἐπ' ὀνόματι τῆς Ἑλένης Χριστοδούλου ὑπεχρεώθημεν νὰ ἀποζημιώσωμεν Α) τὸν Ἐλευθέριον Ἐξαρχόπουλον α) λόγῳ προσκυρώσεως διὰ τὴν ὑπὸ στοιχεῖα (8—18—19—9—8) ἔκτασιν συνισταμένην ἐκ μέτρων τετραγωνικῶν εἴκοσι τριῶν καὶ πεντήκοντα ἑκατοστῶν (23,50) καὶ β) λόγῳ ρυμοτομίας διὰ τὴν ὑπὸ στοιχεῖα (12—14—18—8—12) ἔκτασιν συνισταμένην ἐκ μέτρων τετραγωνικῶν ἑκατὸν ὀγδοήκοντα τεσσάρων (184) καὶ Β) τὸν Δῆμον Ἀμαρουσίου διὰ τὴν ὑπὸ στοιχεῖα (18—17—20—21—19—18) ἔκτασιν συνισταμένην ἐκ μέτρων δέκα ἑπτὰ καὶ 20% (17,20).

Ἑπόμενοι ἐπίσης τῶν διατάξεων τῆς ὑπ' ἀριθ. 274/1975 ἀποφάσεως τοῦ Μονομελοῦς Πρωτοδικείου Ἀθηνῶν (διαδικασίας Ἀπαλλοτριώσεων) δι' ἧς καθωρίσθη ἡ τιμὴ ἀποζημιώσεως τῶν ἐκτάσεων τῶν φερομένων ὡς ἀνηκουσῶν εἰς τὸν Ἐλευθέριον Ἐξαρχόπουλον καὶ τῆς ὑπ' ἀριθ. 11859/1977 ἀποφάσεως τοῦ Πολυμελοῦς Πρωτοδικείου Ἀθηνῶν δι' ἧς καθωρίσθη ἡ τιμὴ ἀποζημιώσεως τῆς ἐκτάσεως τῆς φερομένης ὡς ἀνηκούσης εἰς τὸν Δῆμον Ἀμαρουσίου, καταθέσαμεν εἰς τὸ Ταμεῖον Παρακαταθηκῶν καὶ Δανείων Ἀθηνῶν α) διὰ τοῦ ὑπ' ἀριθ. 507461/14.9.1978 γραμματίου συστάσεως παρακαταθήκης δρχ. 207.500 τὴν ἀποζημίωσιν διὰ τὰς ἐκτάσεις τὰς φερομένας ὡς ἀνηκούσας εἰς τὸν Ἐλευθέριον Ἐξαρχόπουλον καὶ β) διὰ τοῦ ὑπ' ἀριθ. 508737/25.9.1978 γραμματίου συστάσεως παρακαταθήκης δρχ. 34.400 διὰ τὴν ἔκτασιν τὴν φερομένην ὡς ἀνήκουσαν εἰς τὸν Δῆμον Ἀμαρουσίου, κατατεθέντων τῶν γραμματίων εἰς τὸν Συμβολαιογράφον Ἀθηνῶν Θεόδωρον Χαλαζωνίτην, ὁδὸς Πειραιῶς ἀριθ. 1, συνταχθεισῶν τῶν ὑπ' ἀριθ. 19326 καὶ 19327/2.10.1978 πράξεων παρακαταθέσεως.

Ὅθεν ἀνακοινοῦμεν τ' ἀνωτέρω πρὸς τοὺς φερομένους ὡς δικαιούχους τῶν ἄνω ἀποζημιώσεων διὰ τὴν ἐπέλευσιν τῶν νομίμων συνεπειῶν καὶ καλοῦμεν αὐτοὺς ὅπως εἰσπράξουν τὰς κατατεθείσας ὡς ἄνω ἀποζημιώσεις ἐπὶ τῇ προσκομίσει τῶν νομίμων δικαιολογητικῶν νομιμοποιήσεών των.

Ἐν Ἀθήναις τῇ 10 Ὀκτωβρίου 1978

Ὁ Πληρεξούσιος Δικηγόρος

ΣΠΥΡΟΣ ΓΚΟΒΟΣΔΗΣ

(Ἀριθμὸς τριπλ. Ταμ. Γεν. Ἐσ. Ἀθ. 73365/78)

ΑΠΟ ΤΟ ΕΘΝΙΚΟ ΤΥΠΟΓΡΑΦΕΙΟ